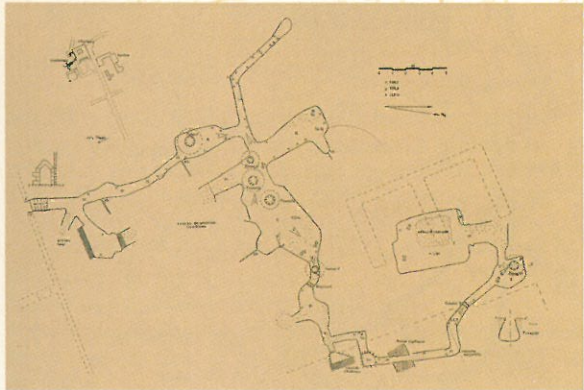


Caves et souterrains

Seuil du Poitou, le Châtelleraudais s'apparente à la Touraine par sa formation crayeuse. Le calcaire tendre appelé tuffeau y a été intensément exploité laissant dans le paysage carrières, caves (à vin ou à champignons) et habitations troglodytes. Nombreuses sont les traces de cette utilisation de la roche. Les plus fameuses sont les souterrains-refuges creusés pour permettre aux populations de se protéger en périodes incertaines (invasions, guerre de Cent ans, guerres de religion). Si dès l'époque romaine, ces creusements sont attestés, c'est aux XIV^e et XV^e siècle qu'ils ont eu leur heure de gloire. La Tour Levraut à Naintré, la motte de Prinçay à Availles en Châtelleraut, la Plante à Thuré... autant de témoignages de ces lieux-refuges important dans l'histoire du Châtelleraudais.



Le souterrain aménagé de La Plante, commune de Thuré
Source : P. PIBOULE, 1968.

Le Château de Thuré

Charles VII accorde en 1443 à Jean MARCONNAY, son chambellan l'autorisation de fortifier son « lieu et hôtel de la Barbelinière » sur la commune de Thuré. Le site devient alors un haut lieu féodal de la vicomté de Châtelleraut. Aujourd'hui, il reste de l'édifice principal une tour de diamètre important avec une archère-canonnière bien conservée.



Une archère canonnière



1 Eglise Saint-Pierre :
Datée des XII et XV^e siècles, l'église Saint-Pierre possède un des très rares porches d'entrée de la région.

2 Château de la Barbelinière
On emprunte la rue du Champ de la Porte qui mène au cimetière où l'on voit au-dessus du mur une belle croix hosannière, sur la droite on aperçoit le château de la Barbelinière (en partie restauré au XIX^e siècle) XV^eme - XIX^eme.

3 Vue sur le bourg
Arrivés à l'orée des bois de la Brangeardière, en se retournant, nous avons une jolie vue sur le bourg.

4 Hameau des Pichereaux
Après avoir traversé les bois, on débouche sur le hameau des Pichereaux (vieux porche sur la gauche)

5 Beaulieu
On traverse la D14 en direction des Blots, prendre à gauche entre bois et prairie pour rejoindre Beaulieu (pénétrer à l'intérieur du hameau pour découvrir un joli porche).

6 Les Boutauts
Sur le chemin du retour, les Boutauts nous livrent deux porches sur la gauche.

7 Château de la Massardière
Le chemin longeant le bois Grivot au dessus des Chevaliers, une magnifique vue sur le château de la Massardière et le bourg de Thuré vous attend.

8 Retour sur le bourg
où l'on peut voir de nombreux porches et surtout celui de la rue du porche qui date du XV^eme siècle et dont la commune a débuté la restauration avec l'aide de la CAPC.


POINT DE DEPART : Place de l'église
DIFFICULTE : bleu
DISTANCE : 14,5 km
DUREE : 3 h 00




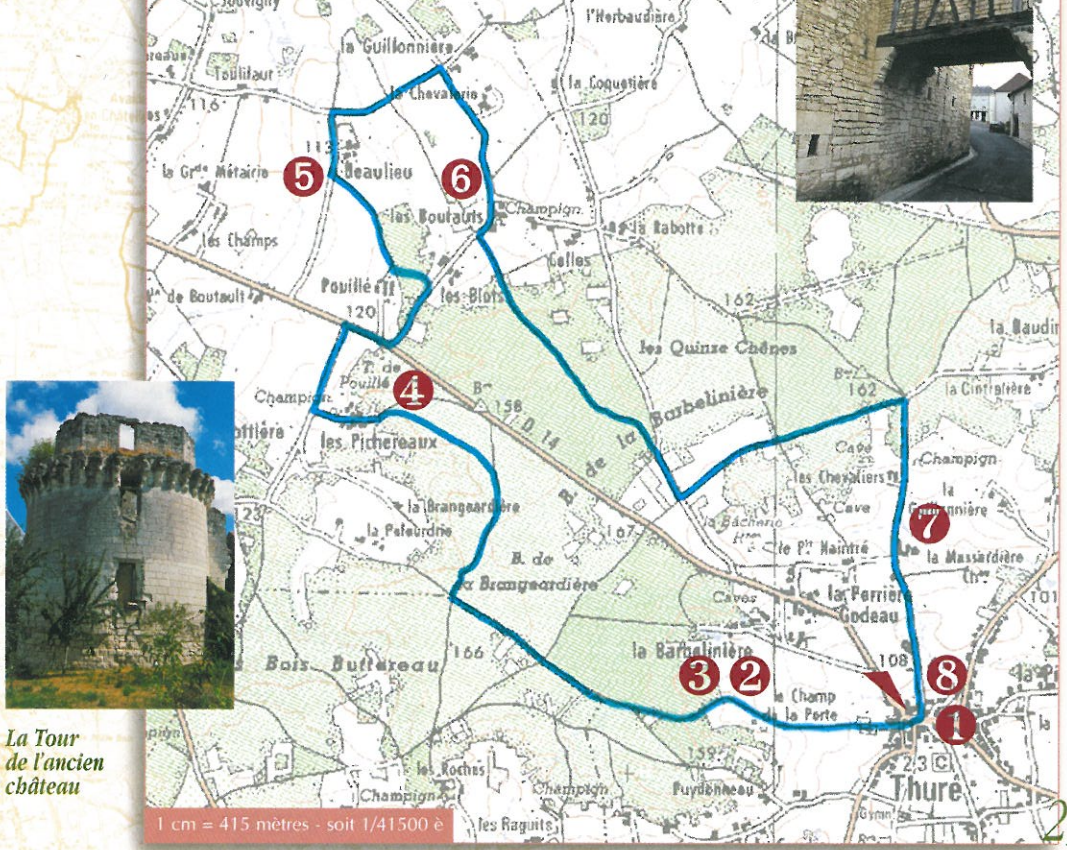
Le bois de Barbelinière



Le château de la Massardière



Un porche du XV^e siècle.



La Tour de l'ancien château

1 cm = 415 mètres - soit 1/41500 è