

Bonneuil-Matours

« Corniche et Pinail »




L'église
Saint Pierre

Poissons des rivières : le retour des migrateurs

L'arasement du barrage de Maisons Rouges a permis aux poissons migrateurs de recoloniser la Vienne et de pouvoir s'y reproduire à nouveau. Parmi ces nouveaux arrivants, on trouve principalement l'aloise, la lamproie, le saumon et l'anguille. Les trois premiers grandissent en mer et remontent la Loire puis la Vienne pour se reproduire dans leurs frayères. Quant à l'anguille, c'est l'inverse : elle grandit dans la Vienne puis part se reproduire dans la mer des Sargasses au large de la Floride (un périple de 5000 km !).

La réussite de leur périple passe par leur capacité à franchir les obstacles naturels (micro cascade...) et artificiels, en l'occurrence les barrages. Le saumon est capable d'effectuer des sauts prodigieux. L'anguille est capable de sortir de la rivière et de ramper dans les champs pour retourner dans l'eau une fois l'obstacle passé.

Mais quand l'obstacle est trop imposant, il n'y a que deux solutions, soit on arase le barrage, soit on y aménage des passes à poissons. La dernière inaugurée est celle du barrage hydroélectrique de Châtelleraut. Les poissons remontent par paliers une cascade de bassins. Ils sont à l'occasion filmés par l'association LORGRAMI qui étudie leur migration. Bienvenue à tous ces voyageurs au long cours.



Le barbeau



1 Le Val de la Source

Monastère et village de retraite,
propriété des Augustines.

2 Bellevue

Corniche du Pinail et emplacement
présumé d'un camp romain.
Point de Vue du Pinail.

3 Ancienne carrière de Chabonne

Ancienne carrière de fossiles.

4 L'église Saint Pierre

« Es Liens » Le cœur de style roman
est du XIII^{ème} siècle. L'abside est classée
par les Monuments historiques. L'église
possède des peintures intérieures
contemporaines.

5 Le Pont suspendu

Pendant de nombreuses années, il n'y avait
pas de pont, seulement un bac à péage pour
relier les deux rives (le nom du port vient
probablement de celà). Au milieu du
XIX^{ème} siècle, le bac n'est plus suffisant
pour les activités qui se développent.

1845 : Construction du 1^{er} pont (même type
que l'actuel) avec un tablier en bois et une
seule voie de passage avec péage (1 sou par
personne et 2 sous par attelage).

1932 : Inauguration du pont actuel, il est
un des rares ponts suspendus avec des câbles
métalliques et acier.

Son « jumeau » de Vicq-sur-Gartempe a
disparu en 1989.

POINT DE DEPART : Parc de Crémault

BALISAGE : bleu

DIFFICULTÉ : bleu


DISTANCE : 10,5 km

DURÉE : 2 h



Ragondin
ou Castor :
deux mammifères
de nos rivières !

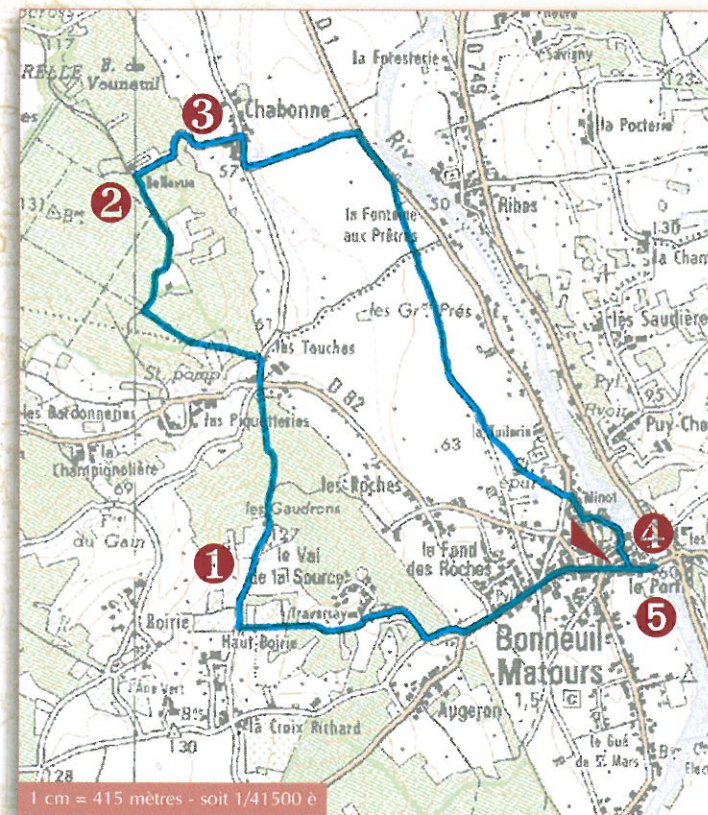
On connaît le ragondin et sa queue de rat, une espèce introduite en France qui colonise depuis les zones humides. Captures, tirs et campagnes d'empoisonnement ne parviennent pas à éradiquer cet envahisseur. Mais, depuis l'effacement du barrage des Maisons Rouges, ce sont des jeunes castors qui remontent la Vienne ! L'espèce avait pourtant pratiquement disparu de France au début du XX^{ème} siècle. Alors, si vous voyez un ragondin avec une queue plate, vous n'avez pas la berluie, c'est bien que le castor est revenu !



La Vienne



Le Pont suspendu



1 cm = 415 mètres - soit 1/41500 è